

**PIANO DI LOTTIZZAZIONE "SALVAROSA SUD"**  
I.U.P. n° 6, Z.T.O. C2.2, Sr4

**PROGETTO URBANISTICO  
ESECUTIVO**

**PLANIMETRIA STANDARD**

Progettista

Dott. Ing. Andrea Zanon

Tavola:

9

Proponenti

Società Fior S.r.l.  
Egidio Fior  
Bianca Cendron  
Paolo Fior  
Nicoletta Fior  
Fabio Dametto

Febbraio 2015

Scala: 1:1000




A TERMINI DI LEGGE CI RISERVAMO LA PROPRIETA' DEL PRESENTE DISEGNO, FACENDO DIVIETO A TERZI DI RIPRODURLO O FOTOCOPIARLO ANCHE IN PARTE, SENZA NOSTRA AUTORIZZAZIONE SCRITTA

**ZONCHEDDU E ASSOCIATI**  
studio@zoncheddu.com

**LEGENDA**

-  LIMITE PIANO
-  FABBRICATI ESISTENTI
-  STRADE DI PROGETTO
-  AREA M2 DA CEDERE  
in attuazione dell'accordo pubblico - privato  
per l'attuazione dell'ambito di intervento  
I.U.P. N° 6 - Salvarosa sud  
(art. 38,5.4 NTA del PRG del Comune di  
Castelfranco Veneto) sottoscritto in data 04.10.13

**AREE A STANDARD**

-  PARCHEGGI PUBBLICI PRIMARI - Tot. 590,00 mq
-  VERDE PRIMARIO - Tot. 1.247,00 mq
-  VERDE SECONDARIO - Tot. 3.550 mq

