

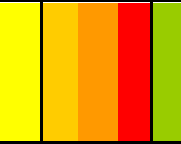
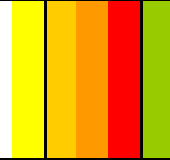
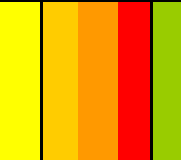


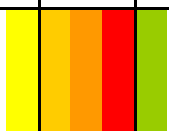


LAVORI PUBBLICI *Assessore di comparto Bruno Scapin*

PIANO PLURIENNALE DELLE OOPP

ZONA			Stima del costo	2002	2003	2004	2005	2006	2007	2008
B.go Padova				2002	2003	2004	2005	2006	2007	2008
72	Fognature 9° lotto	Intervento a completamento delle fognature lungo via Malvolta e laterali	723.040							
73	Collegamento via Forche via De Amicis	Intervento discusso all'interno del PUT da realizzare solo dopo l'apertura della bretella che collega la rotonda di B.go Padova a via Lovara	774.685							
74	Pista ciclabile Piagnon	Pista ciclabile che collega la zona più a sud di Castelfranco che passando per sotto la rotonda (sottopasso esistente) si collega al B.go Padova - sono previste sinergie di finanziamento/realizzazione con l'ampliamento della zona Settef/Carteria Giorgione	361.520							
75	Parcheggio sud ferrovia	Intervento da eseguirsi conseguentemente agli interventi previsti per il 1° lotto della metropolitana di superficie	413.166							
76	Sistemazione sottopasso B.go Pieve	Intervento di adeguamento del sottopasso che passa sotto i binari della stazione per renderlo più agibile anche ai portatori di handicap	284.051							
77	Completamento restauro scuola S.Giorgio	Intervento a completamento di un restauro già iniziato che pone in completa disponibilità stabile	206.583							
78	Pista ciclabile rotonda	By pass a est della rotonda per permettere il transito delle biciclette con percorso fino all'incrocio con via De Amicis	232.406							
79	Rotonda ingresso B.go Padova (S.Giorgio-De Amicis)	Creare un elemento di dissuasione della velocità che raccordi l'incrocio e crei un arredo arboreo di ingresso alla città	361.520							
80	Integrazione tecnologica depuratore Borgo Padova	Intervento da finanziare a cura della Regione unito al collegamento con Treville	1.342.788							

121	Completamento fognatura quartiere B.go Asolo	Completamento della rete fognaria lungo via FARE ELENCO VIE	361.520								
122	Sistemazione incrocio con SS53 e SS667	A seguito di uno studio di fattibilità commissionato in occasione dell'aggiornamento del Piano Urbano del Traffico è previsto un ridisegno dell'incrocio con la SS53. Questo intervento rientra nel progetto generale redatto da questo comune per l'eliminazio	4.131.655								
B.go Treviso, Q.re Verdi e V.le Italia				2002	2003	2004	2005	2006	2007	2008	
123	Fognature quartiere Italia	Pur essendo un quartiere di recente pianificazione e vicino al centro storico esso è in buona parte sprovvisto di fognatura. Per questo è necessario pianificare un intervento a completamento delle zone abitative già esistenti	413.166								
124	Fognature quartiere Verdi	Anche in questo buona parte dell'area è ancora sprovvista di fognatura. Per questo è necessario pianificare un intervento a completamento delle zone abitative già esistenti in previsione anche delle progressive riqualificazioni urbanistiche che si stanno	1.910.891								
125	Marciapiedi V.le Italia	Intervento per ridare fisionomia di viale a questa strada lasciata decadere nel tempo. L'intervento che va fatto contestualmente al completamento della rete fognaria prevede la realizzazione di parcheggi di sosta, riqualificazione dell'illuminazione e del	154.937								
126	Area verde attrezzata	E' prevista la riqualificazione dell'area verde lungo Viale Italia (panchine, percorso vita) ad uso eventualmente anche della casa di riposo che sarà facilmente raggiungibile attraverso la nuova pista ciclabile.	258.228								
127	Parcheggio "integrato nel verde"	Pur mantenendo tutta l'area a verde pubblico si andrà a delimitare parte dello spazio a ridosso di Villa Bolasco da adibire eccezionalmente a parcheggio in occasione delle manifestazioni che si possono tenere all'interno della Villa (cinema, teatro ecc.)	77.469								
128	Parcheggio Scuole	Compatibilmente con l'acquisizione dell'area in via dell' Cerva (anche in locazione) si andrà a individuare un parcheggio a servizio del polo scolastico che gravita su via Verdi.	113.621								

141	Campo polivalente	Struttura polivalente a completamento delle dotazioni ricreative della zona del Q.re Valsugana	77.469										
142	Parcheggio in via dell'Altopiano	Dopo la realizzazione di ulteriori alloggi sono diventati insufficienti i parcheggi in via Dell'Altopiano lungo il quale va mantenuto il divieto di sosta. Con questo intervento sar�cosi possibile ricavare ulteriori 20 posti a disposizione dei residenti.	25.823										

Opera finanziata con fondi anno 2000

Opera finanziata con fondi anno 2001

Opera pianificata a breve termine
(presente nel piano triennale 2002-
2003-2004)

Opera pianificata a medio termine

Opera pianificata ma la cui
realizzazione   subordinata al
finanziamento proveniente da altro
ente.

FASE DI PROGETTAZIONE PRELIMINARE
FASE PROGETTAZIONE DEFINITIVA
PROGETTO ESECUTIVO
GARA E/O APPALTO LAVORI
ESECUZIONE LAVORI

