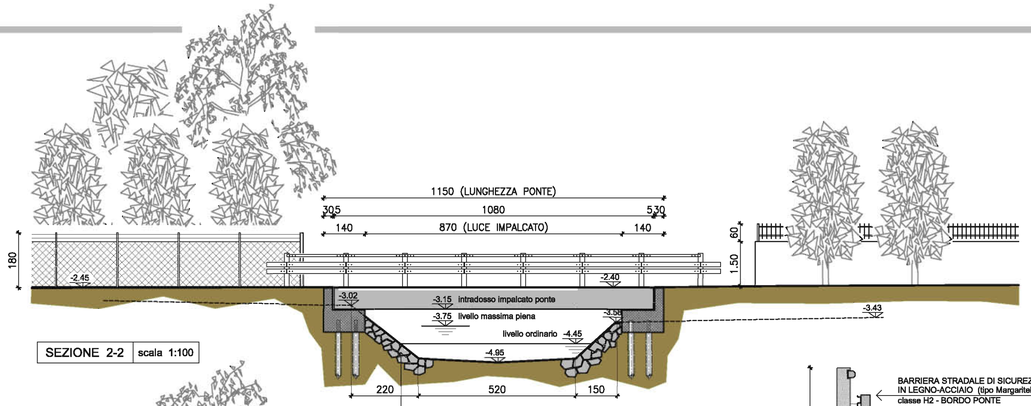

SEZIONE 2-2 | scala 1:100

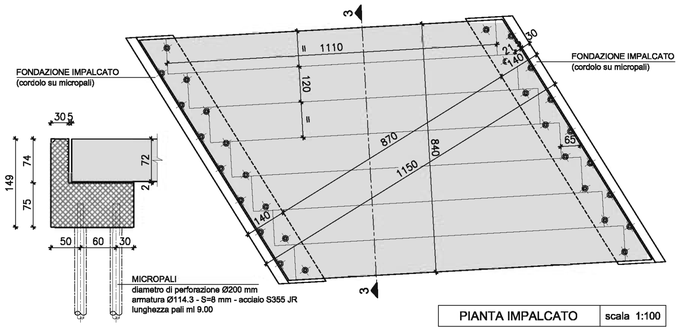

PIANTA IMPALCATO | scala 1:100

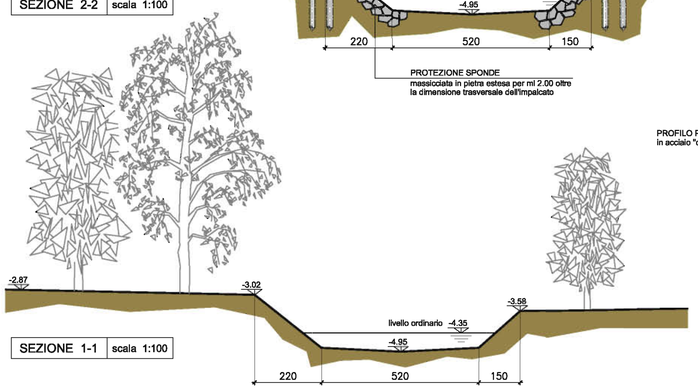

SEZIONE 1-1 | scala 1:100

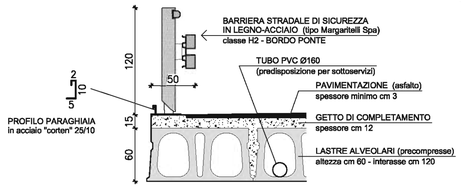

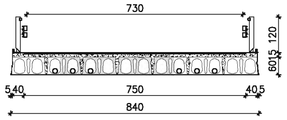

SEZIONE 3-3 | scala 1:100

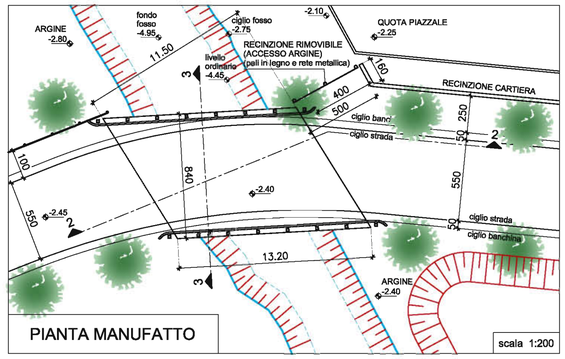

PIANTA MANUFATTO | scala 1:200

FOTO 3

FOTO 2

FOTO 1 Vista da nord-ovest dell'area di intervento (dall'impianto anaerobico)

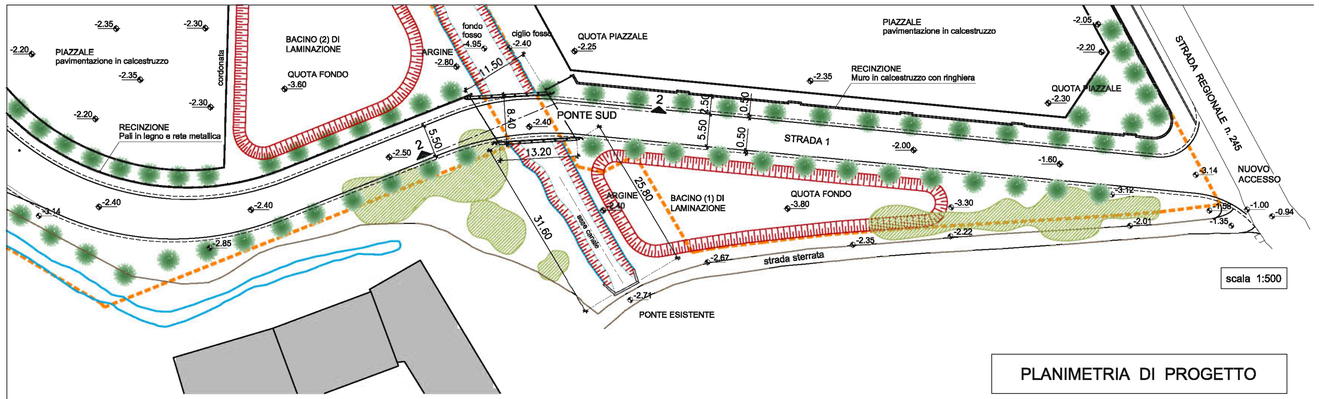

scala 1:500

PLANIMETRIA DI PROGETTO

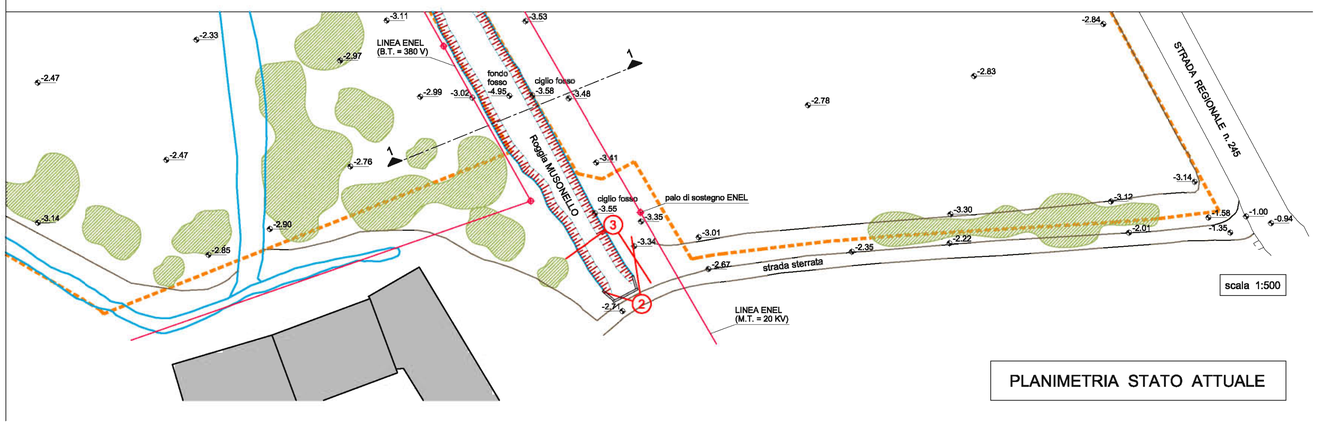

scala 1:500

PLANIMETRIA STATO ATTUALE

REGIONE VENETO | COMUNE DI CASTELFRANCO V. | PROVINCIA DI TREVISO

CARTIERA GIORGIONE S.p.A.

PROGETTO DI NUOVA VIABILITA' DI ACCESSO ALLA CARTIERA GIORGIONE S.p.A. CON PARCHEGGI DI SOSTA MEZZI PESANTI E PIAZZALI STOCCAGGIO MATERIE PRIME

AI SENSI DELL'ART. 4 L.R. N.55 DEL 31/12/2012

Oggetto **PONTE SUD**

Tavola
ID02

rev 1

Data 26/11/2018

Scala 1:500-1:100

COORDINATORE DEL GRUPPO DI PROGETTAZIONE
arch. Steno Sbrissa

PROGETTO INFRASTRUTTURE VIARIE
ing. Andrea Zanon - ZONCHEDDU E ASSOCIATI

PROGETTO OPERE IDRAULICHE
ing. Paolo Rizzardo

INTEGRAZIONE PRESTAZIONI SPECIALISTICHE
ing. Paolo Da Rin

IL RESPONSABILE DEI SETTORI URBANISTICA ED EDILIZIA PRIVATA
arch. Luca Pozzobon

Committente:
CARTIERA GIORGIONE S.p.A.

LEGALE RAPPRESENTANTE
Franco Bordignon

	Revisione	Causale	Disegnato	Verificato
1	26/11/2018	opere idrauliche - PONTE SUD - elaborato conferenza di servizi	Studio Rizzardo	RP
2				
3				

I COMPONENTI IL GRUPPO DI PROGETTAZIONE SI RISERVANO A TERMINI DI LEGGE LA PROPRIETA' DI QUESTO DISEGNO CON DIVIETO DI RIPRODURLO O DI RENDERLO COMUNQUE NOTO A TERZI SENZA AUTORIZZAZIONE